

**UNEMAT**  
Universidade do Estado de Mato Grosso



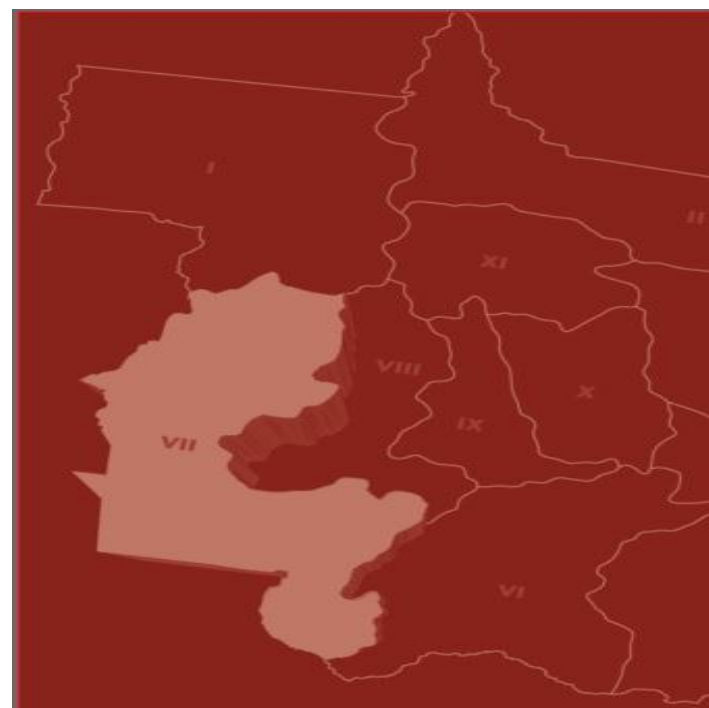
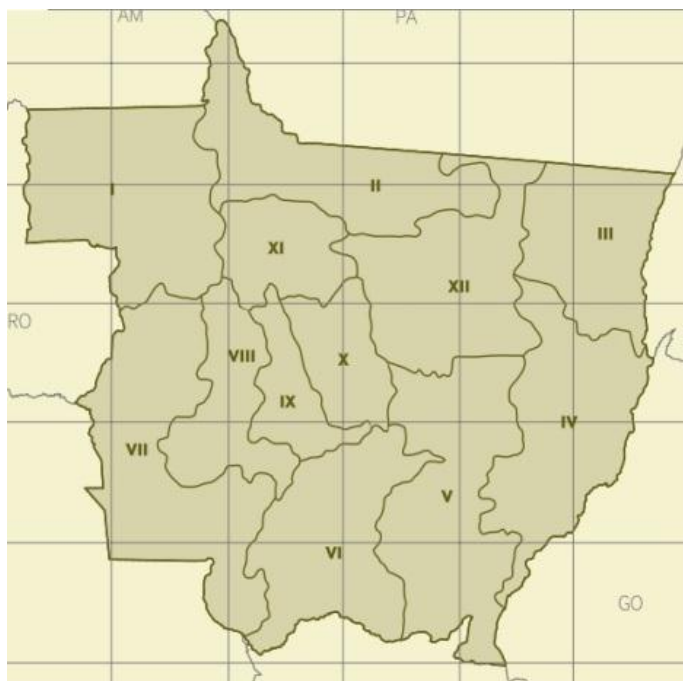
**Planejamento  
Estratégico  
Participativo**

*Planejar, participar, concretizar.*

# MT em Números

**VII - Região Sudoeste: Cáceres**

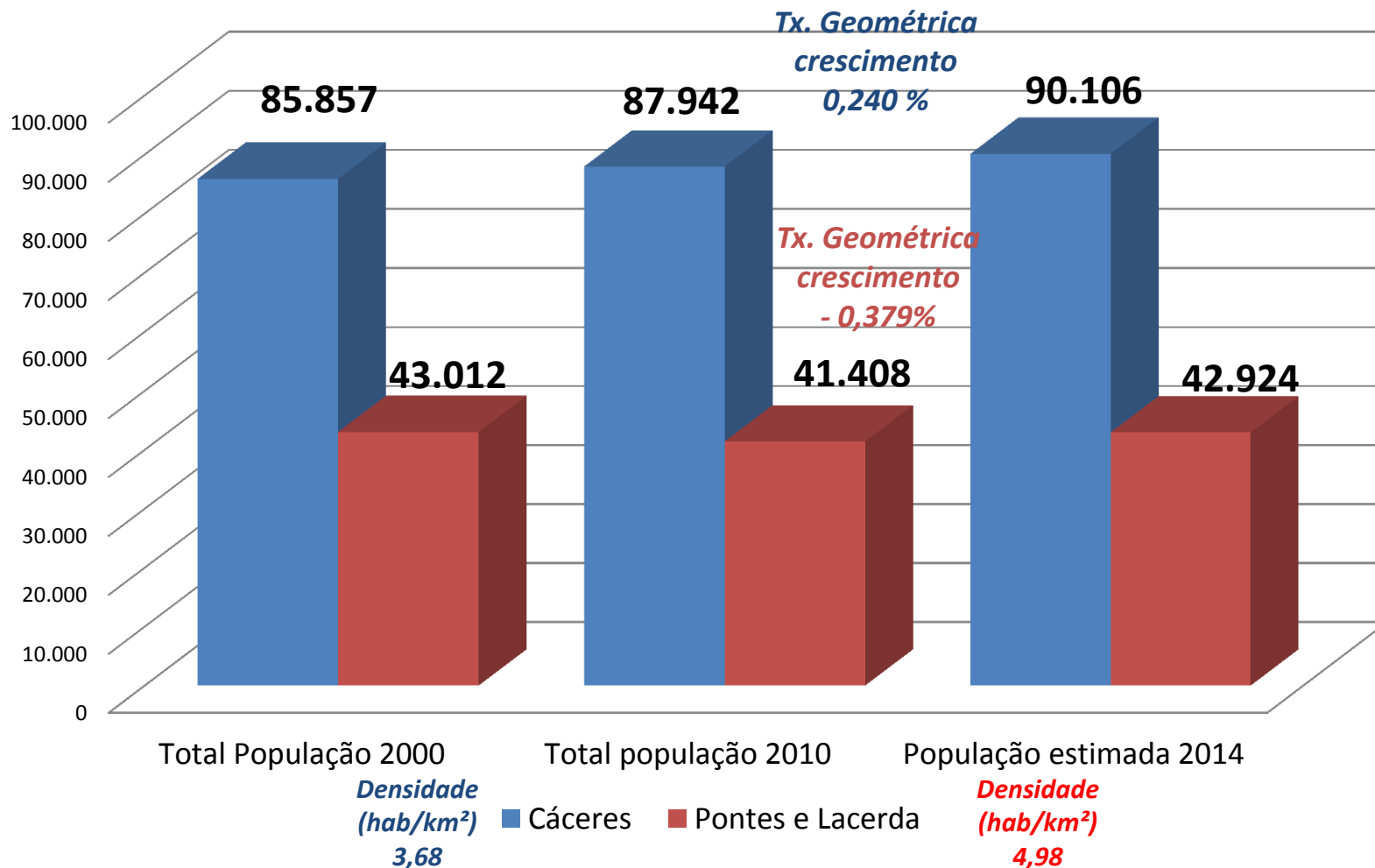
**VII - Região Sudoeste: Pontes e Lacerda**



## Divisão Político-Administrativa

Municípios	Região de Planejamento	Ano de Criação	Área Geográfica (km <sup>2</sup> )	Distância da Capital (km)	Taxa de urbanização (2010)	Taxa de analfabetismo (2010)
MT			903.357,90		81,9%	8,5%
Cáceres	Sudoeste	1.778	24.351,45	215	87%	10,2%
Pontes e Lacerda	Sudoeste	1.979	8.559,82	457	84%	9,9%

# População Total dos Municípios



# Índice de Desenvolvimento Humano Municipal\*

Municípios	Dimensões do IDHM			IDHM 2010	Ranking
	IDHM Educação	IDHM Longevidade	IDHM Renda		
Cáceres	0,633	0,813	0,691	0,708	35º
Pontes e Lacerda	0,605	0,807	0,711	0,703	45º

\* O índice varia de 0 a 1. Quanto mais próximo de 1, maior o desenvolvimento humano.

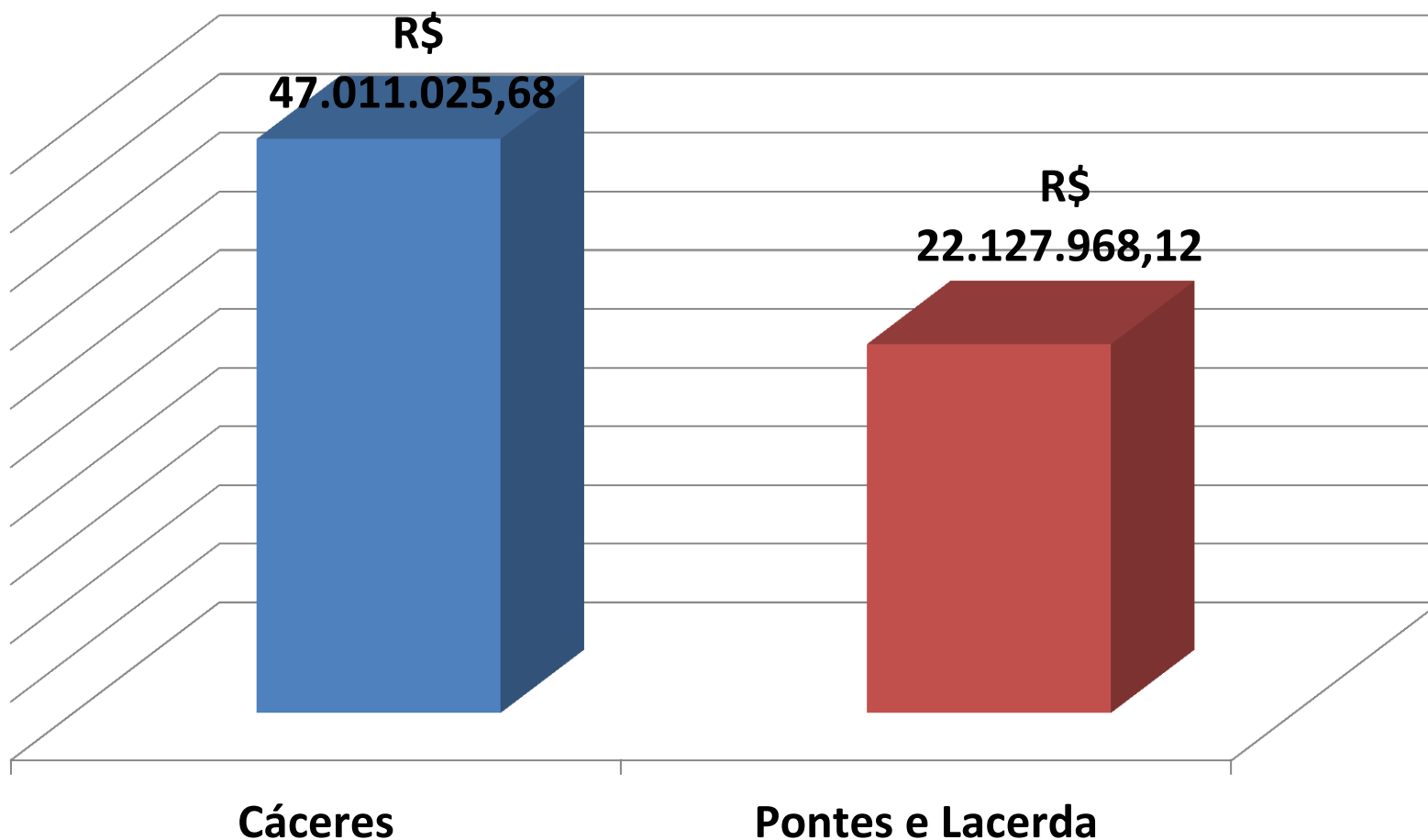
# Índice de Desenvolvimento Humano Municipal

## Como é calculado o IDHM?

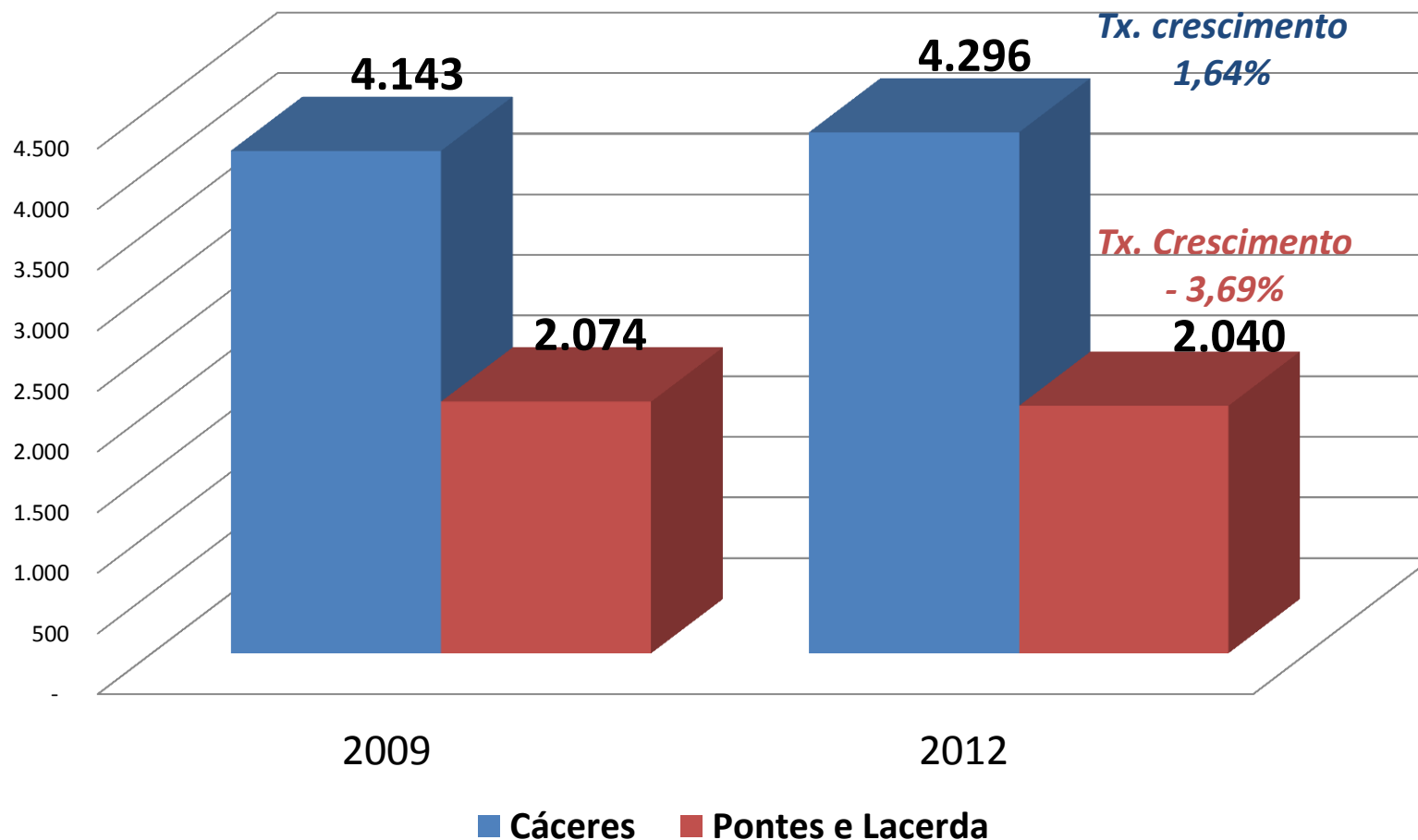
Agregando 3 das mais importantes dimensões do desenvolvimento humano: a oportunidade de viver uma vida longa e saudável, de ter acesso ao conhecimento e ter um padrão de vida que garanta as necessidades básicas, representadas pela saúde, educação e renda. Os dados são do Censo Demográfico do IBGE.

- **Vida longa e saudável** é medida pela expectativa de vida ao nascer, calculada por método indireto a partir dos dados dos Censos Demográficos do IBGE. Esse indicador mostra o número médio de anos que as pessoas viveriam a partir do nascimento, mantidos os mesmos padrões de mortalidade observados no ano de referência.
- **Acesso a conhecimento** é medido pela composição de indicadores de escolaridade da população adulta e do fluxo escolar da população jovem.
- **Padrão de vida** é medido pela renda municipal per capita, ou seja, a renda média de cada residente de determinado município. É a soma da renda de todos os residentes, dividida pelo número de pessoas que moram no município - inclusive crianças e pessoas sem registro de renda.

## Repases pela União dos Fundos Constitucionais (FPE e FPM) em 2014



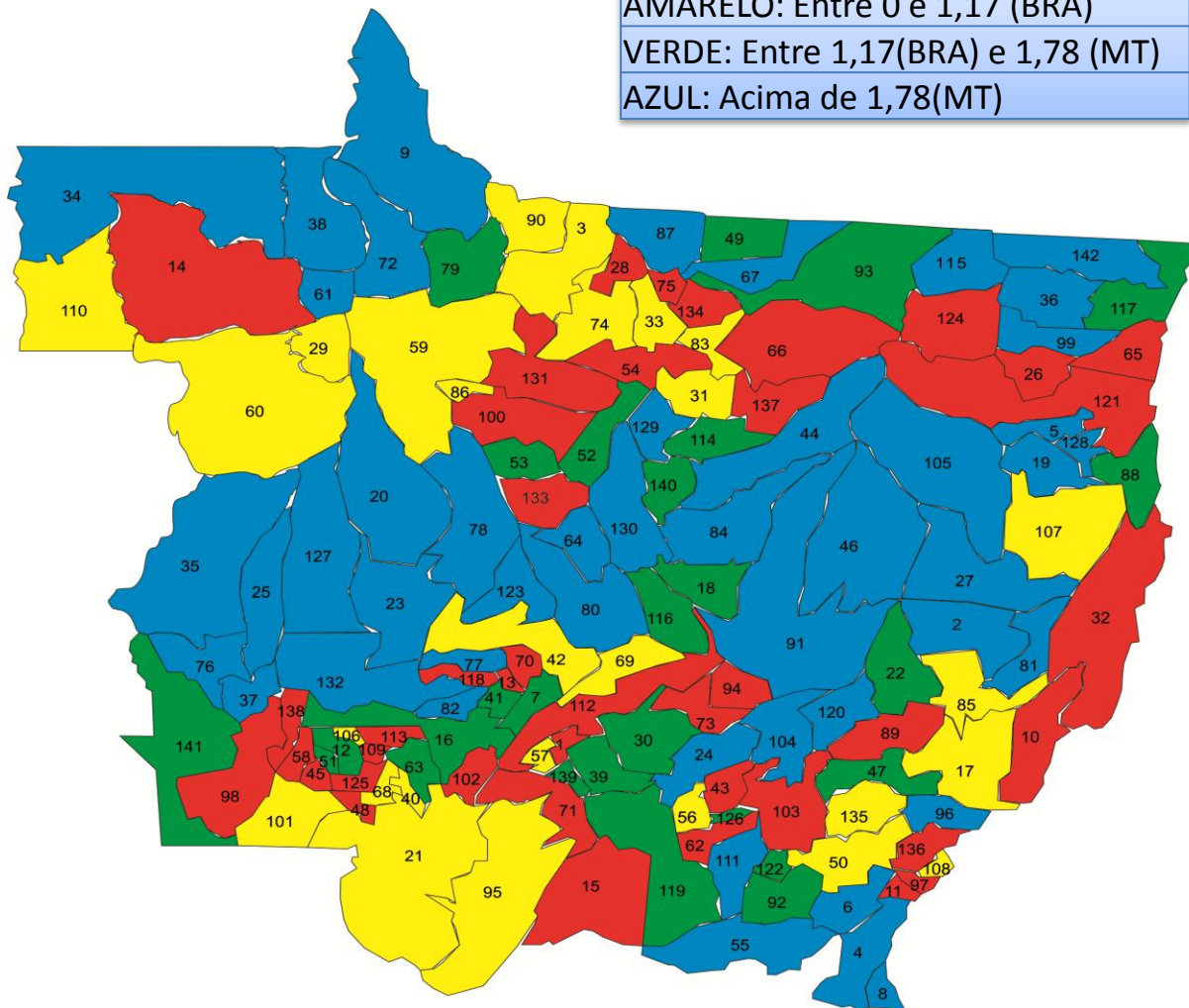
# Matriculas no Ensino Médio





# Taxa de crescimento anual da População entre 2000-2010

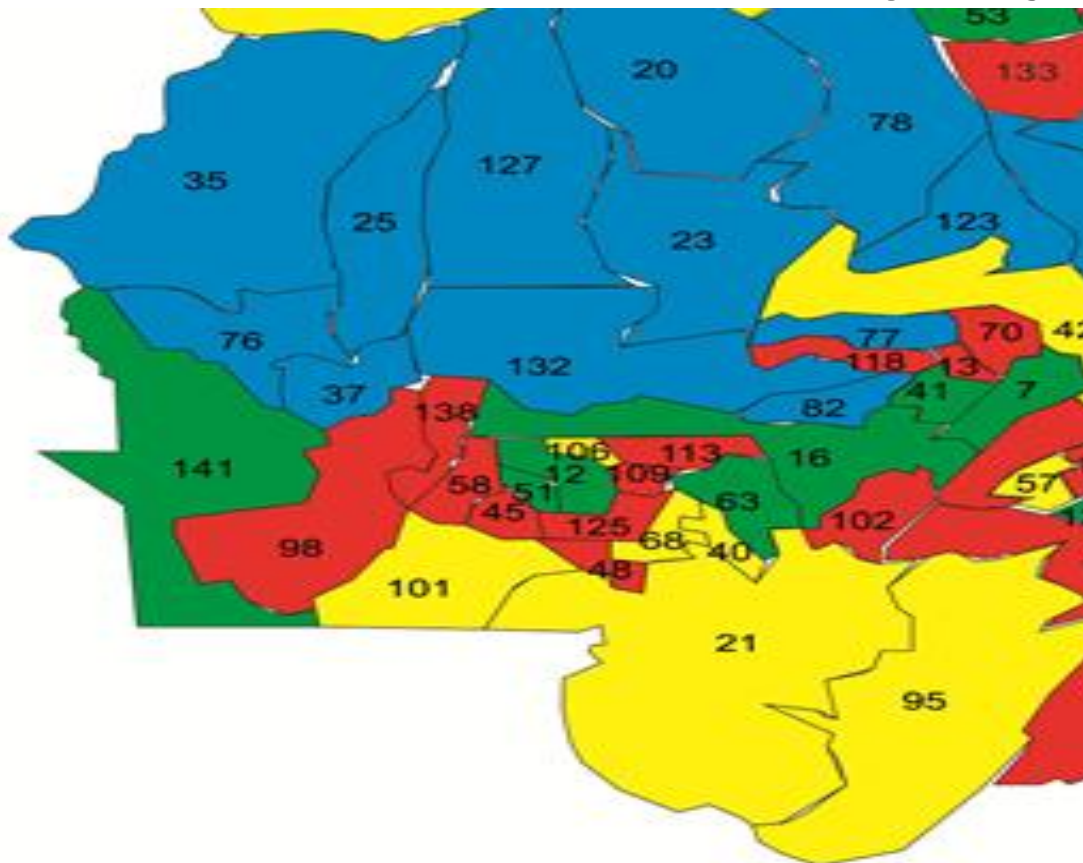
VERMELHO: Abaixo de 0  
AMARELO: Entre 0 e 1,17 (BRA)  
VERDE: Entre 1,17(BRA) e 1,78 (MT)  
AZUL: Acima de 1,78(MT)



## LEGENDA da REGIÃO

- 12 Araputanga
- 21 Cáceres
- 25 Campos de Júlio
- 35 Comodoro
- 37 Conquista d'Oeste
- 40 Curvelândia
- 45 Figueirópolis d'Oeste
- 48 Glória d'Oeste
- 51 Indavaí
- 58 Jauru
- 63 Lambari d'Oeste
- 68 Mirassol d'Oeste
- 76 Nova Lacerda
- 98 Pontes e Lacerda
- 101 Porto Esperidião
- 106 Reserva do Cabaçal
- 109 Rio Branco
- 113 Salto do Céu
- 125 São José dos Quatro Marcos
- 127 Sapezal
- 138 Vale de São Domingos
- 141 Vila Bela da Santíssima Trindade

# Taxa de crescimento anual da População entre 2000-2010



## LEGENDA da REGIÃO

- 12 Araputanga
- 21 Cáceres
- 25 Campos de Júlio
- 35 Comodoro
- 37 Conquista d'Oeste
- 40 Curvelândia
- 45 Figueirópolis d'Oeste
- 48 Glória d'Oeste
- 51 Indavaí
- 58 Jauru
- 63 Lambari d'Oeste
- 68 Mirassol d'Oeste
- 76 Nova Lacerda
- 98 Pontes e Lacerda
- 101 Porto Esperidião
- 106 Reserva do Cabaçal
- 109 Rio Branco
- 113 Salto do Céu
- 125 São José dos Quatro Marcos
- 127 Sapezal
- 138 Vale de São Domingos
- 141 Vila Bela da Santíssima Trindade

**VERMELHO:** Abaixo de 0  
**AMARELO:** Entre 0 e 1,17 (BRA)  
**VERDE:** Entre 1,17(BRA) e 1,78 (MT)  
**AZUL:** Acima de 1,78(MT)

## Reflexões

- Ensino Superior Privado;
- Cidades Circunvizinhas;
- Políticas Estaduais e Nacionais;
- Perfil dos Cursos Ofertados x DEMANDA;
- Pressões Políticas Externas e Internas;
- Construção Coletiva - Frustração;
- Importância do PEP – PDI – PPA – PTA – etc.